

# Општина Требиње

Из Википедије, слободне енциклопедије



Херцеговачка Грачаница

## Требиње



Положај општине Требиње у БиХ



Опширније

Опширније

## Опште информације

Површина	904 km <sup>2</sup>
Становништво	37.000
Становништво (1991)	30.996
Број насеља	140

## Положај

Ентитет	Република Српска
Начелник општине	Др Доброслав Тук (СНСД) [1]
Предсједник СО	Веселин Савић (Клуб центра)[2]
Остало	
Интернет страница	Општина Требиње

Општина Требиње је општина у Источној Херцеговини, у Републици Српској, БиХ. Сједиште општине се налази у Требињу.

Географија

Насељена мјеста

---

Подручје општине Требиње чине насељена мјеста:

Аранђелово, Арбанашка, Арсланагића Мост, Баонине, Беговић  
Кула, Бијелач, Бијоград, Биоци, Бихово, Богојевић Село, Бодироге, Бориловићи, Брани  
До, Брова, Будоши, Буговина, Величани, Веља Гора, Владушићи, Власаче, Влашка, Волујац, Врпоље  
Загора, Врпоље Љубомир, Вучија, Главинићи, Гојшина, Гола Главича, Гомиљани, Горња Кочела, Горње  
Врбно, Горње Гранчарево, Горње Чичево, Горњи  
Ораховац, Граб, Грбеша, Грбићи, Гржавци, Грмљани, Десин  
Село, Диклићи, До, Добромани, Додановићи, Долови, Домашево, Доња Кочела, Доње Врбно, Доње  
Гранчарево, Доње Чичево, Доњи Ораховац, Драчево, Дражин  
До, Дријењани, Дубљани, Дубочани, Дужи, Ђедићи, Жаково, Ждријеловићи, Жељево, Жупа, Загора, Зго  
њево, Јазина, Јањач, Јасен, Јасеница  
Луг, Јушићи, Кликовићи, Клобук, Ковачина, Коњско, Корлати, Котези, Крај, Крајковићи, Крмени  
До, Крњевићи, Кучићи, Куња  
Главича, Лапја, Ластва, Локвице, Ломачи, Луг, Лушница, Љекова, Љубово, Марић  
Међине, Месари, Мионићи, Морче, Моско, Мркоњићи, Мрњићи, Нецвијеће, Никонтовићи, Ограде, Ора  
шје Зубци, Орашје Попово, Орашје Површ, Паројска  
Њива, Петровићи, Пијавице, Подвори, Подосоје, Подстрашивица, Подштировник, Пољице  
Попово, Пољице Чичево, Прхиње, Придворци, Рапти Бобани, Рапти Зупци, Расовац, Седлари,  
Скочигрм, Сливница Површ, Старо Слано, Струјићи, Талежа, Тодорићи, Требијови,  
Требиње, Тули, Туље, Турани, Турица, Турменти, Тврдош, Убла, Увјећа, Угарци, Укшићи, Хум,  
Церовац, Цицина, Чварићи, Шарани и Шћеница Љубомир.

На простору општине постоји 18 мјесних заједница:

Величани, Горње Полице, Горица, Доње Полице, Засад, Зубци, Ластва, Ложиона, Љубомир, Моско, Петрово Поље, Придворци, Подбрђе, Пољице Попово, Тини, Хрупјела, Центар, Шума и Површ.

[уреди]Насељена мјеста 1991.

---

 *За више информација погледајте чланак Списак насељених мјеста у општини Требиње*

Подручје општине Требиње су до распада Југославије чинила насељена мјеста (укупно 178):

Аранђелово, Арбанашка, Арсланагића Мост, Баљивац, Баонине, Беговић Кула, Беленићи, Бихово, Бијелач, Бијоград, Биоци, Бобовишта, Бодироге, Богојевић Село, Бориловићи Брани До, Брова, Будоши, Буговина, Церовац, Цицина, Цицина, Чаваш, Чопице, Чваљина, Чварићи, Десин Село, Диклићи, До, Добромани, Додановићи, Долови, Домашево, Доња Кочела, Доње Чичево, Доње Гранчарево, Доње Врбно, Доњи Ораховац, Драчево, Дражин До, Дријењани, Дубљани, Дубочани, Дужи, Дврсница, Ђедићи, Главинићи, Главска, Гојшина, Гола Главска, Голубинац, Гомиљани, Горња Кочела, Горње Чичево, Горње Гранчарево, Горње Врбно, Горњи Ораховац, Горогаше, Граб, Грбеши, Грбићи, Гребци, Гржавци, Грмљани, Хум, Иваница, Јањач, Јасен, Јасеница - Луг, Јазина, Јушићи, Калађурђевићи, Кијев До, Кликовићи, Клобук, Коњско, Корлати, Котези, Ковачина, Крај, Крајковићи, Крмени До, Крњевићи, Кучићи, Куња Главска, Кутина, Лапја, Ластва, Локвице, Ломачи, Луг, Лушница, Љекова, Љубово, Марић Међине, Месари, Мионићи, Морче, Моско, Мркоњићи, Мрњићи, Нецвијеће, Неновићи, Невада, Никонтовићи, Ограде, Орах, Орахов До, Орашје Попово, Орашје Површ, Орашје Зубци, Паројска Њива, Петровићи, Пијавице, Подосоје, Подстрашивица, Подштировник, Подвори, Пољице Чичево, Пољице Попово, Прхиње, Придворци, Просјек, Рапти Бобани, Рапти Зупци, Расовац, Равно, Рупни До, Седлари, Скочигрм, Славогостићи, Сливница Бобани, Сливница Површ, Спарожићи, Старо Слано, Струјићи, Шарани, Шћеница Бобани, Шћеница Љубомир, Талежа, Тодорићи, Требијови, Требимља, Требиње, Трнчина, Тули, Туље, Турани, Турица, Турменти, Тврдош, Убла, Угарци, Укшићи, Ускопље, Увјећа, Величани, Веља Гора, Веља Међа, Владушићи, Влака, Власаче, Влашка, Волујац, Врпоље Љубомир, Врпоље Загора, Вучија, Вуковићи, Зачула, Загора, Заградиње, Запланик, Завала, Згоњево, Жаково, Ждријеловићи, Жељево, Жупа.

Послије потписивања Дејтонског мировног споразума, највећи дио општине Требиње, са градом Требињем ушао је у састав Републике Српске. У састав Федерације БИХ ушла су сљедећа насељена мјеста: Баљивац, Беленићи, Бобовишта, Цицина, Чаваш, Чопице, Чваљина, Дврсница, Главска, Голубинац, Горогаше, Гребци, Иваница, Калађурђевићи, Кијев До, Кутина, Неновићи, Невада, Орах, Орахов До, Подосоје, Просјек, Равно, Рупни До, Славогостићи, Сливница Бобани, Сливница Површ, Спарожићи, Шћеница Бобани, Требимља, Трнчина, Ускопље, Веља Међа, Влака, Вуковићи, Зачула, Заградиње и Запланик, Завала, те дијелови насељених мјеста: Баонине, Орашје Попово и Рапти Бобани. Од овог подручја формирана је општина Равно.

#### Становништво

---

По последњем службеном попису становништва из 1991. године, општина Требиње је имала 30.996 становника, распоређених у 178 насељених места.



## Национални састав


Становништво општине Требиње			
година пописа	1991.	1981.	1971.
Срби	21,349 (68,87%)	18,123 (59,67%)	19,362 (66,71%)
Муслимани	5,571 (17,97%)	4,405 (14,50%)	4,846 (16,69%)
Хрвати	1,246 (4,01%)	2,309 (7,60%)	3,350 (11,54%)
Југословени	1,642 (5,29%)	4,154 (13,67%)	424 (1,46%)
остали и непознато	1,188 (3,83%)	1,381 (4,54%)	1,042 (3,59%)
укупно	30,996	30,372	29,024

## Познате личности

- Свети Василије Острошки, српски светац
- Јован Дучић, српски дипломата, књижевник и историчар

## Требиње

Требиње

Поглед на Требиње

Административни подаци


Координате:   
42° 42' 40"  
" СГШ,  
18° 20' 44"  
" ИГД

Требиње је град и сједиште истоимен

е општине у Републици Српској, Босна и Херцеговина. Име града потиче или од латинске ријечи *tribunus* (*tribunus militum* је заповједник једне веће или више мањих јединица римске војске) или од словенске ријечи *треб*, што значи *жртва* (*жртвовати*).

Налази се на самом југу Босне и Херцеговине, у географском подручју Херцеговине, и у саставу је ентитета Републике Српске. Смјештен је испод планине Леотар, на ободу Требињског поља. Кроз град протиче ријека Требишњица. Од мора је удаљено око 27 km путем до Дубровника, или око 38 km путем до Херцег Новог. За Требиње се каже да је град сунца и платана, а један је од најљепших српских градова. Економски је и културни центар регије Источне Херцеговине.



## Географија



Ријека Требишњица у Требињу

Требиње се налази на 42° 42' 32" сјеверне географске ширине, а на 18° 19' 18" источне географске дужине и на 275 m надморске висине. Од Јадранског мора је удаљено око 19 km. Друмовима је спојен са Дубровником (27 km), Љубињем (55 km), Мостаром (110 km), Билећом (30 km), те Никшићем (70 km) и Херцег Новим (38 km).

## Рељеф

Држава	 Босна и Херцеговина
Ентитет	 Република Српска
Општина	Општина Требиње
Географски подаци	
Географске координате	42° 42' 40" СГШ 18° 20' 44" ИГД
Временска зона	централноевропска: UTC+1
Надморска висина	270-350 m
Становништво (1991)	
број становника	21.870
Остали подаци	
Позивни број	059

Рељефом општине доминирају планина Леотар, ријека Требишњица, те крашка поља Требињско и Попово. Требиње је окружено је брдима и планинама: Илијино брдо, Ободине, Влаштица, Леотар (са 1228 m, највиши врх у околини), Кравице, Петрина, Голо брдо, Страћ, Хум и Весац.

Међу пољима горње Херцеговине највеће је и најпознатије Требињско и Попово поље. Увале Требињског и Попова поља су по својем тектонском постанку једна цјелина, али на околним брдима и на њој није једнак рад ерозије и денудације. Та разлика је очигледна. Поред тога два поља су раздвојена Требињском шумом.

Западно од града простире се Требињско поље. Поље се пружа од истока према западу, у правцу тока Требишњице и заузима површину од 18km<sup>2</sup>. Поље је покривено врло плодним алувијалним земљиштем па се због бујне вегетације назива и Вртом Херцеговине. Чувен је требињски, нарочито шумски, дуван из овог поља.

Одмах до Требињског је смјештено Попово поље. Има усјева који на овом пољу дају и два рода годишње па се оно назива и херцеговачким Мисиром, по поређењу са долином Нила, односно Египтом или Мисиром.

## Клима

Клима у Требињу је медитеранска (средоземна) са кратким благим зимама и дугим жарким љетима. Требиње је данас најтоплији град у Републици Српској, односно Босни и Херцеговини (уз Мостар и Неум). Просјечна годишња температура ваздуха у граду је 16.6 °C (2011), просјечна јануарска температура је 7,5 °C, а док је јулска 26,5 °C. Љети се температуре често пењу изнад 40 °C, а зими се понекад спусте и испод 0 °C. Највиша забиљежена температура износила је 45.5 °C, 22. Јула 2007. А најнижа забиљежена температура износила је -8.6 °C, 17. Јануара 2003. Годишње падне просјечно 1624 мм падавина. Град има око 260 сунчаних дана у години. Требиње спада у најсунчаније градове на Балкану. Снеж у Требињу је права ријеткост, а и када падне задржи се по неколико часова. Клима је погодна за узгој јужног воћа (мандарина, лимун, наранџа, грејпфрут, маслина, винова лоза).

Клима Требиња										
Показатељ	Јан	Феб	Мар	Апр	Мај	Јун	Јул	Авг	Сеп	Окт
Апсолутни максимум, °C	20,5	23,0	26,5	32,5	36,0	41,5	45,5	45,0	40,0	35,0
Средња температура, °C	7,5	8,0	11,5	15,0	20,5	23,0	26,5	26,0	22,5	18,5
Апсолутни минимум, °C	-8,6	-7,5	-2,5	2,5	9,5	11,5	14,0	14,5	7,0	4,5

## Хидрографија

С обзиром да је Требиње смјештено на готово чистом крашком терену – холокрасу, број природних површинских водених објеката је незнатан. Природних језера нема, а једини већи ријечни ток је ријека Требишњица.



Горичко језеро

Требишњица је од града Требиња добила своје име. Можда је језички правилнији назив Требињчица, али је у народу укоријењено име Требишњица. Она је подземним водама у директној вези са ријеком Мушницом. Најприје се испод горског превоја Чемерна јавља поточић Врба који понире и опет се јавља у Гатачком пољу, као Мушница. Она нестаје у Гатачком пољу, а опет се јавља под брдом Влајињом код Билеће. То је извор ријеке Требишњице.

Требишњица понире у Пониквама под Клеком на сјеверозападном крају Попова Поља. Одакле подземним каналима отиче према Неретви и Јадранском мору. Корито ријеке кроз Попово поље је бетонирано тако да је нестало понора, а и честих поплава. Док јој корито није избетонирано Требишњица је била највећа понорница у Европи. Укупна дужина тока је 97,8 km.

Половином 60-их година прошлог вијека изградњом хидроенергетског система, Требишњица је преграђена на два мјеста Гранчарево и Горица. Брана Гранчарево код истоименог села, 6 km узводно од Требиња, прави је гигант (123 m). Њеном изградњом потопљено је корито Требишњице и села уз њу све до Билеће.

### Историја

---

Најстарији становници Требиња били су Илири, а у VII вијеку п. н. е. се досељавају и Грци. Спомен њиховог присуства остао је у топонимима. Римљани долазе у требињски крај у III вијеку п. н. е. Од њиховог доласка овај крај је познат под називом Травунија. Долазак Словена се веже за VI вијек. У раном словенском периоду се зна за више обласних господара који су владали подручјем. Након што је бугарски цар Симеон Велики зацио са власти Захарија Прибислављевића, владар Травуније Михајло Вишевић се окренуо савезу са краљем Хрватске Томиславом. После његове смрти Травунија је опет била дио Чаславове Србије.

Године 1168. Травунију је преузео Стефан Немања. Под влашћу Немањића ће и остати све до краја династије. Касније је Требиње до доласка Турака било и у саставу босанске државе Твртка I, а након њега се смјењују многи обласни господари.

Турска владавина трајала је од 1466. па све до 1878, када их смјењују Аустроугари. Српска војска је у Требиње ушла 11. новембра 1918. године.

У Другом светском рату ослобођено је борбама 5. октобра 1944.

### Становништво

---

Требиње			
година пописа	1991.	1981.	1971.
Срби	14.915 (68,19%)	9.489 (54,94%)	1.788 (50,65%)
Муслимани <sup>[a]</sup>	4.228 (19,33%)	3.039 (17,59%)	1.211 (34,30%)
Хрвати	347 (1,58%)	412 (2,38%)	208 (5,89%)
Југословени	1.470 (6,72%)	3.364 (19,47%)	124 (3,51%)
остали и непознато	910 (4,16%)	967 (5,59%)	199 (5,63%)
укупно	21.870	17.271	3.530

Требиње је данас са нешто више од 40.000 становника по величини највећи град у Источној Херцеговини.

Општина је ријетко насељена. Посебно су ријетко насељене области Поповог поља, Бобана, Љубомира и Зубаца. Ово је последица напуштања села од стране млађих људи у вријеме индустријализације. Преко 3/4 становништва живи у граду. Велики број је потражио и запослијење ван граница бивше Југославије, тако да је пораст становништва у периоду 1981—1991. године незнатан.

Уочи 1993. године, Требиње је напустио највећи дио муслиманског и хрватског становништва. Ипак, број становника Требиња се послје рата знатно увећао јер се у њему населило, према процјенама, нешто више од 7.000 српских избјеглица. Највећим дијелом из Сарајева и Мостара, те оближњег Дубровника и села која се простиру између ратом обухваћеног подручја Требиња и Дубровника.

#### Познате личности

- Јован Дучић. Чувени српски пјесник из Требиња. У његову част сваке године се у Требињу одржавају Дучићеве вечери поезије.
- Јован Деретић. Био је професор за нову српску књижевност на Филолошком факултету у Београду. За Историју српске књижевности добио је Октобарску награду града Београда.
- Владимир Радмановић, НБА кошаркаш рођен 19. новембра 1980.
- Из Требиња су се током колонизације послје другог свјетског рата одселили родитељи кошаркаша Дејана Бодироге, Милана Гуровића, Предрага Даниловића, отац покојног Дражена



Петровића, као и мајка покојног Жарка Петровића, једног од најбољих одбојкаша на свету, рођени су Требињци.

- Познати Требињци још су и српски глумци Наташа Нинковић и Небојша Глоговац.
- Срђан Алексић, глумац аматер, убијен када је покушао да заштити суграђанина Бошњака од малтретирања и батинања.

## Култура

---

Најзначајније културно дешавање у току године су Дучићеве вечери поезије. Овом приликом у граду се окупе најзначајније личности свијета поезије из региона. Писцу најбољег дјела из претходне године се додјељује Дучићева награда.

Сљедеће значајно културно дешавање у граду је Фестивал фестивала. То је смотра побједника са свих фестивала аматерских позоришта у региону. Веома значајна установа за град је Музеј Херцеговине. У овом објекту могу се видјети разноврсне поставке, од приказа начина живота у Источној Херцеговини, до слика познатих аутора. Овдје се осим изложби приређују и промоције и музички програми. За очување традиције брину се културно-умјетничка друштва *Алат* и *Херцеговина*, а при Епархијском дому дјелује хор Светог Василија Острошког.

Град има и Дом омладине — често састајалиште младих, Дом културе и Средњу музичку школу. Требиње је после рата постало студентски град. У граду данас постоје три факултета.

## Спорт

---

Спорт је у Требињу веома добро развијен. У граду постоје клубови за све популарне екипне спортове. Најзначајнији су: ФК Леотар и КК Леотар. Значајне резултате постижу и џудисти и каратисти. *ФК Леотар* наступа на стадиону Полице (8.500 мјеста, од чега 4.500 сједињих), град има и Спортску дворану (4.000 мјеста).

У Требињу су рођени или су поријеклом из Требиња кошаркаши освајачи медаља за Србију и Црну гору: Предраг Даниловић, Милан Гуровић, Владимир Радмановић, као и Дејан Бодирога који је направио кошаркашки камп у Требињу којег сваке године посјете најзначајнији стручњаци овог спорта. Познати одбојкаши браћа Владимир Грбић и Никола Грбић и покојни Жарко Петровић су такође пореклом из Требиња.

Од занимљивих друштава ту су Спелеолошко друштво *Зелена Брда* и планинарско друштво *Вучји зуб* који су врло активни. Спелеолошко друштво ради читавих 35 година, носилац је ордена Светог Саве првог реда.

## Привреда

---

Требиње је до 1992. године био привредно врло развијен град. За вријеме рата долази до економске изолације и наглог пада привредне производње и запослијености. После рата се биљежи знатан опоравак привреде, па када је у питању запосленост у Републици Српској најбоља ситуација је у Требињу и Бањалуци, гдје у просјеку на 3,5 становника долази једна запослена особа. Носиоци привредног развоја општине су:

- Индустија алата. Највећи произвођач висококвалитетних алата у Босни и Херцеговини и један од највећих у Европи. Своје производе извози у преко 40 земаља свијета.
- Хидроелектране на Требишњици. На Требишњици су изграђене двије хидроелектране Граничарево и Горица. Од 1998. године сједиште Електропривреде РС се налази у Требињу.
- Новотекс. Бави се производњом конфекцијске робе. Своје производе извози највише у Њемачку.
- Swisslion Takovo. Бави се производњом прехрабраних производа.

## Туризам



Камени мост

У граду постоје два хотела:

- хотел *Леотар* на лијевој обали Требишњице. Из њега се преко ријеке пружа поглед на зидине старог града.
- хотел *Платани* у Старом граду са модерно уређеним ентеријером по најсавременијим европским стандардима. Испред хотела се налазе чувени требињски платани.

Туристички потенцијали Требиња су веома добри. Требиње има велике могућности за развој вјерског туризма. Као последица веома бурне историје града у Требињу се налази велики број храмова. Постоји 15 храмова Православне цркве, двије католичке цркве и једна џамија (прије посљедњег рата их је било знатно више, али су порушене и у плану је њихово обнављање). Многи православни храмови су саграђени на темељима цркава из ранохришћанског периода. Град окружују манастири: Добрићево, Дужи, Тврдош, Завала, Петро Павлов манастир и Херцеговачка Грачаница.

Током љета одржавају се бројне манифестације. А туристе привлаче и излетишта Ластва, Јазина, Оровац и Убла. Туристичку атракцију представља и пећина Вјетреница. Близина Дубровника (30 km) и Херцег Новог (40 km) још додатно увећава туристичке потенцијале града. Велики број туриста из ових примоских градова посјети Требиње у току љета.

## Манифестације

У граду постоји неколико већ традиционалних манифестација, а најпознатија је: Требињске љетне свечаности. У њиховом оквиру се одржавају:

- Дучићеве вечери поезије. Одржавају се крајем септембра и овом манифестацијом се званично завршавају Требињске љетне свечаности.
- Фестивал фестивала. Смoтpa аматерских позоришта из БиХ и региона.
- Увијек се организује и неколико концерата на којима наступају позната имена музичке естраде са простора бивше Југославије.
- Кошаркашки камп „Дејан Бодирога“, на коме се ове године окупио кошаркашки крем, те Требињска школа спорта, која се одржава у периоду јун—август.
- Скокови са Каменог моста. Једна од атракција везана за ријеку Требишњицу су Скокови са Каменог моста који се одржавају свако љето, крајем јула или почетком августа. Обично је праћена и наступима познатих музичара.
- Традиционална планинарска манифестација *Успон на Вучји зуб и врхове орјенског масива* која се одржава у октобру мјесецу

#### Излетишта

- Ластва. Једно од најпознатијих требињских излетишта је Ластва, удаљена 12 km од Требиња. Ту се налазе прелијепи природни и вјештачки изграђени базени, уз њих се налази и луксузни мотел *Вила Ластва*.
- Јазина. У непосредној је близини ластве. Такође има вјештачке уставе и базене. У љетном периоду је веома посјећена. Одмах уз купалишта се налази мотел *Јазина*.
- Зубачка Убла. Око 20-ак km удаљена од града. У њима се традиционално одржава се манифестација посвећена очувању народне традиције и обичаја са богатим културно-умјетничким програмом.

#### Културно-историјски споменици

У данашњем изгледу града јасно се издваја старо урбано језгро из турског времена, градња у доба Аустроугарске и нова градња. За разлику од осталих херцеговачких градића у Требињу је највише изражена, у градњи старих објеката, мјешавина приморских и оријенталних утицаја.



Херцеговачка Грачаница

Херцеговачка Грачаница Вјерна је копија манастира Грачаница на Косову. Саграђена је 2000. на брду Црквина изнад Требиња, са жељом да изврши тестамент чувеног требињског пјесника Јована Дучића. Његови посмртни остаци пренијети су из Сједињених Америчких Држава и сахрањени у крипту овог храма. Спомен комплекс чине црква Пресвете Богородице са звоником, владичански

двор, библиотека, амфитеатар, галерија, салон за банкете, чесма и љетна башта. Храм се може видјети са сваке тачке у Требињу и то је најљепша сакрална грађевина у цијелој Источној Херцеговини. Са брда Црквина пружа се прелијеп поглед на цијели град.

Манастир Тврдош Посвећен је Успењу Пресвете Богородице. Манастир се налази уз саму ријеку око 4 km низводно од Требиња, у селу Тврдошима. Према народном предању, манастир је основао Свети цар Константин и мајка му Јелена. Један је од најстаријих православних манастира у БиХ и један од најзначајнијих манастира Српске православне цркве. Данас је сједиште Захумско-херцеговачке епископије. Сматра се да манастир потиче са почетка XVI вијека.

Као и већина вјерских објеката на овим просторима манастир је више пута рушен и опет обнављан. Најприје је страдао у великом земљортесу који је погодио Дубровник у другој половини XVII вијека, а 1694. године су га до темеља срушили Млечани бојећи се да не постане турско утврђење. Манастир је обновљен 1924. год.



Саборна црква

Саборна црква Преображења Господњег Грађена је од 1888—1908. године. Налази се у центру града. Поред цркве изграђен је Епархијски дом са библиотеком. У сатаву храма дјелује хор Светог Василија Острошког и фолклорно друштво.

Манастир Дужи Манастир Дужи је посвећен Покрову Пресвете Богородице. Налази се на лијевој обали Требишњице 7 km низводно од Требиња. У XVI и XVII вијеку је био метох манастира Тврдоша. Када је Тврдош разорен, митрополит и монаси прелазе 1695. године у Дужи, обнављају и проширују цркву и метох који од тада носи име Дужи. До укидања Пећке патријаршије 1776. био је средиште херцеговачког митрополита. Манастир је више пута страдао, пљачкан и пустошен. У манастиру се налази честица часног крста.

Петро Павлов манастир Смјештен је у Петровом Пољу, неколико километара западно од Требиња. У његовој близини се налази Павлова пећина, у коју је по предању навраћао Свети апостол Павле на свом путовању за Рим. У близини манастира налазе се рушевине за које се вјерује да су остаци

храмова светих апостола Петра и Павла с почетка XI вијека, па чак и из шестог. На темељима старе цркве подигнута је почетком XX вијека ноба.

Спомен црквица Светом Василију Острошком Спомен црквица посвећена Светом Василију Острошком поред куће у којој се родио у селу Мркоњићи у Поповом пољу.

Католичка катедрала Некада црква Блажене Дјевице Марије, саграђена је крајем XIX вијека.

Осман-пашина џамија Саграђена је 1729. по наредби Осман-паше Ресулбеговића, требињског капетана. Налази се у Старом граду. 1993. године џамија је изгорела у пожару, због смрада и болести које су пријетиле рушевине су уклоњене, те је касније саграђена нова.

Део надгробне плоче Перовића мост Перовића мост , са краја XII века, која се чува у Музеју Херцеговине

Перовића мост (до посљедњег рата зван Арсланагића мост) је као задужбину за свога погинулог сина у борби са Млечанима изградио Мехмед-паша Соколовић 1574. године, за вријеме Турске окупације.

Када су Турци 1687. године потиснути из Херцег Новог, многе турске породице су се из овог града доселиле у Требиње. Међу њима је био и извјесни Арслан-ага. Он је добио посједе источно од Требиња: на Зупцима, Нецвијећу и Јасену, те право да наплаћује мостарину преко моста на Требишњици. По њему се, од тада, мост назива Арсланагића мост. Изградњом хидроенергетског система на Требишњици Арсланагића мост се нашао 1965. године под водом акумулационог језера. По захтјеву Завода за заштиту споменика културе мост се демонтирао и пренио на друго мјесто, 1966. године приликом пражњења акумулације.

Нова локација Арсланагића моста између насеља Градина (на десној обали ријеке) и насеља Полице (на лијевој обали). Године 1993. мосту је промијењено име у Перовића мост. Поред овог вриједи поменути и Камени мост (изграђен 1953), затим Андрићев мост и Гељов мост.

Музеј Херцеговине Музеј Херцеговине се налази у Старом граду у аустријској касарни с краја XIX вијека.

Галерија





Саборна црква



Саборна црква



Саборна црква



Саборна црква



Саборна црква

Напомене

---

1. ^ Муслимани се углавном данас изјашњавају као Бошњаци.
-